Wandelroute

Van station Zandbergen naar station Geraardsbergen langs de GR 5A / 512 (14km)

Dit is een gevarieerde, middelmatig zware wandeling waarvoor een halve dag volstaat. Voorzie goed waterdicht schoeisel dat een beetje vuil mag worden voor de modderige gedeelten. Zorg voor voldoende eten en drinken want de horeca is nog steeds dicht. In Geraardsbergen zijn er voldoende winkels en take-away-eetmogelijkheden voor na de tocht.

Zandbergen bereiken per trein

Vanuit zowat overal in Vlaanderen kan je 1x per uur vertrekken, met één of meerdere overstaps. Bekijk je mogelijkheden op de website www.nmbs.be of met de NMBS-app.

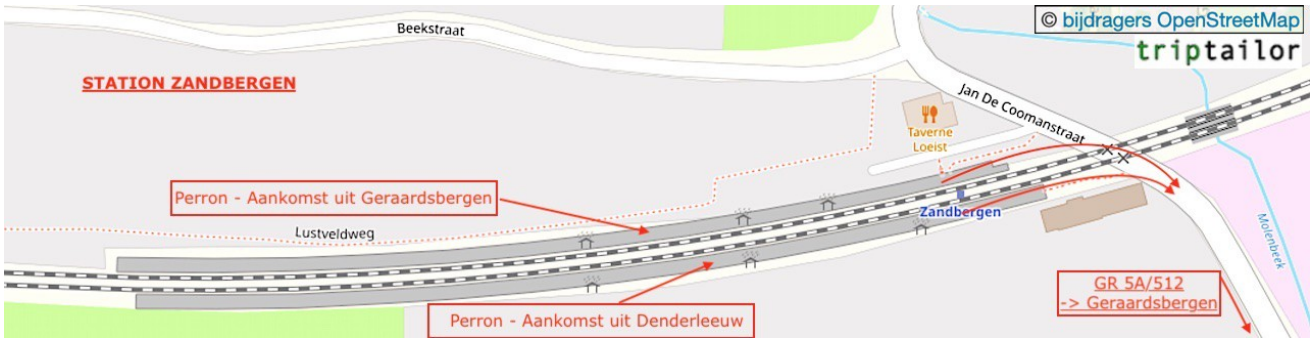

Na aankomst in Zandbergen wandel je het perron af in oostelijke richting. Aan de spoorwegovergang draai je rechtsaf de Jan de Coomanstraat in en kan je onmiddellijk de rood-witte tekens van de GR-route beginnen volgen.

Op de kaartjes op de volgende bladzijden staat de route uitgetekend in stippellijn.

Disclaimer :
triptailor *levert alle redelijke inspanningen om ervoor te zorgen dat de informatie in dit document correct is op het moment van opmaak. Dit belet geenszins dat deze onvolledige, onnauwkeurige of niet meer actuele informatie zou kunnen bevatten.*

triptailor *sluit uitdrukkelijk elke waarborg of garantie in verband met de verstrekte informatie uit en kan in geen geval aansprakelijk gesteld worden voor enige rechtstreekse schade of gevolgschade. Het auteursrecht op de aangeboden informatie berust bij* **triptailor**, *deze informatie kan bijgevolg niet worden gereproduceerd of verdeeld worden zonder voorafgaandelijke en uitdrukkelijke toestemming.*

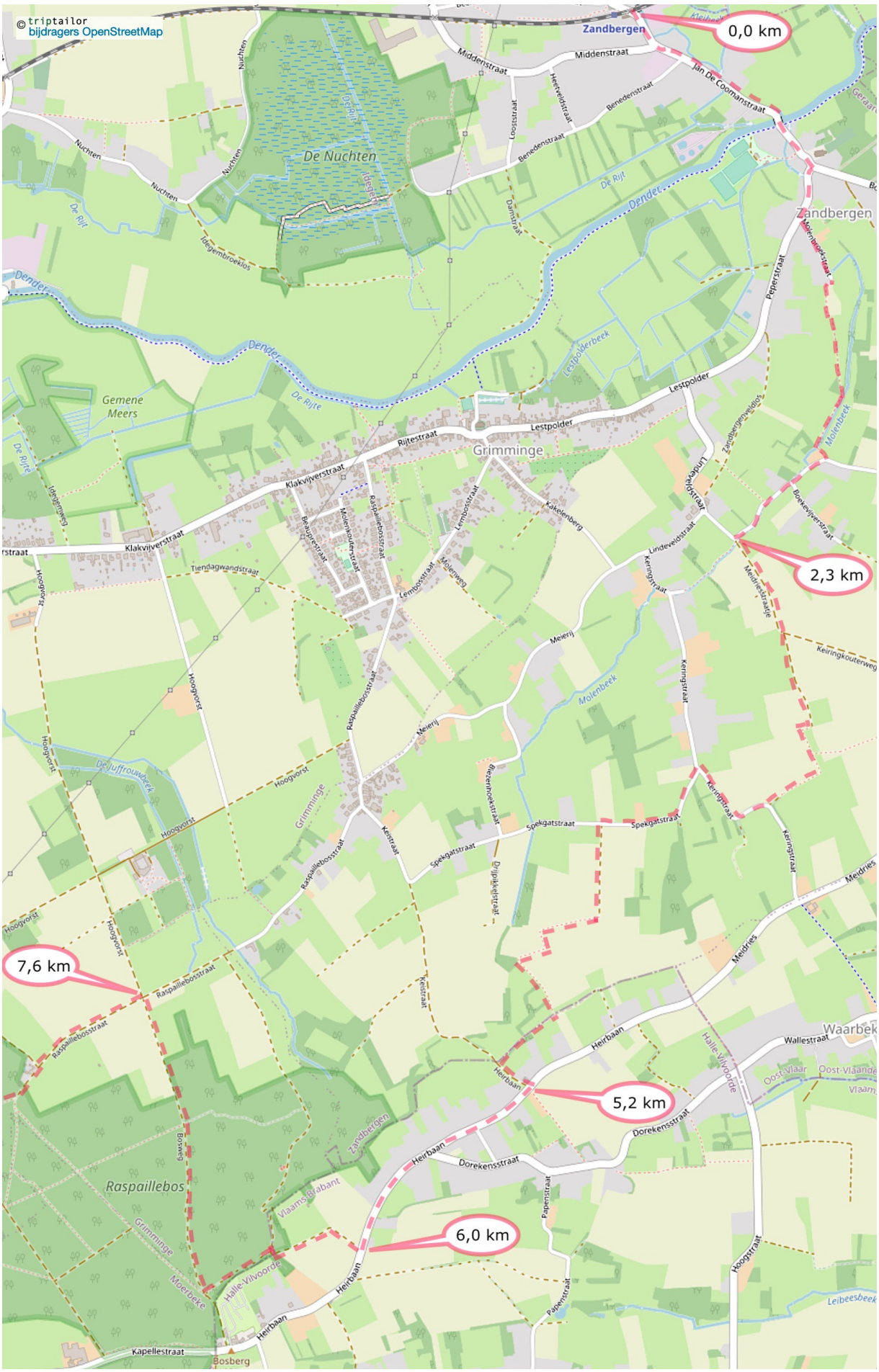

aangeboden door **triptailor** – *https://www.triptailor.be*

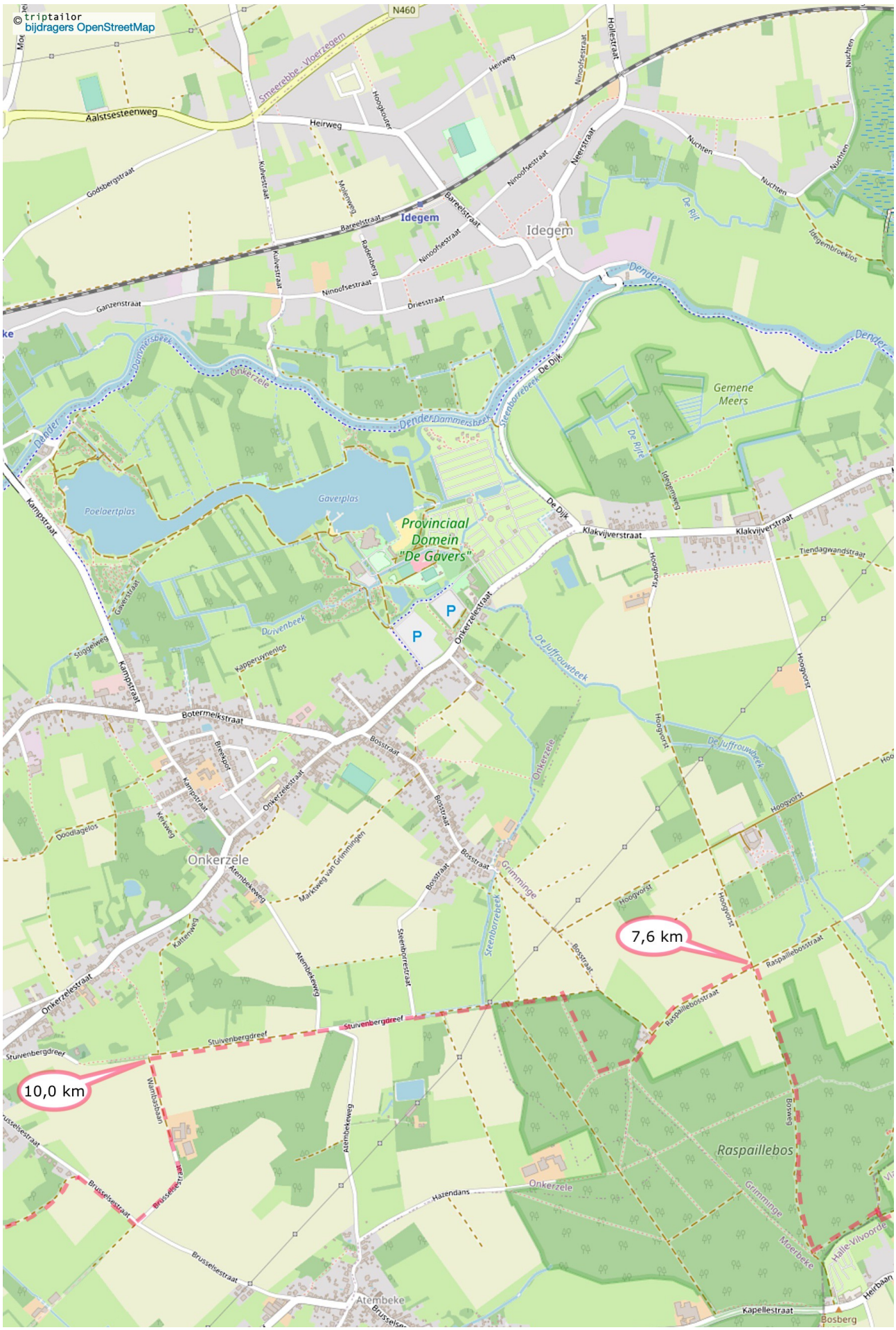

aangeboden door **triptailor** – *https://www.triptailor.be*

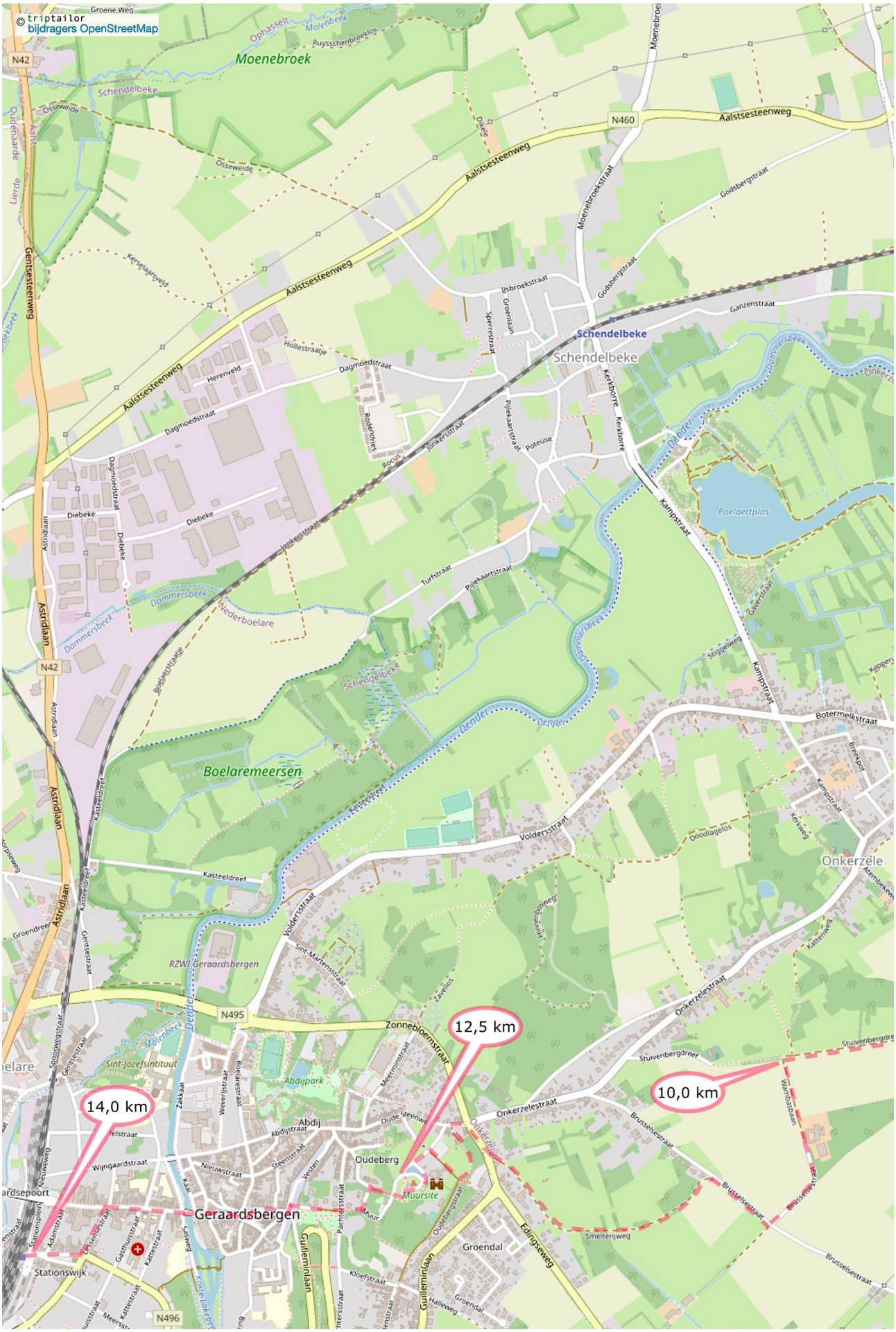
© triptailor
bijdragers OpenStreetMap
Moenebroek
Schendelbeke
Aalstsesteenweg
N460
N42
N495
N496
Boelaremeersen
Onkerzele
Geraardsbergen
Oudeberg
Groendal
Stationswijk
Poelaertplas
RZWI Geraardsbergen
Sint-Jozefsinstituut
Abdijpark
Muursite
14,0 km
12,5 km
10,0 km

Aankomst aan de Kapel OLV Oudenberg op de Muur van Geraardsbergen (12,5 km)

Zodra je de Kapel OLV van Oudenberg bovenaan de Muur bereikt hebt kan je de wandeling naar het centrum en het station verder zetten op basis van het kaartje op de volgende bladzijde.

Van de kapel tot aan het station is er nog een afstand van 1,5 km te wandelen.

Curiosum hier is het beeldje van Manneken Pis op de markt.

Het is een bron van rivaliteit met Brussel : ze geraken het niet eens over wie nu het echte en/of het oudste beeldje heeft. Wie daarover meer wil lezen kan op Wikipedia terecht.

Uiteraard heb je na de wandeling een lekker mattentaartje verdiend, de specialiteit van de streek. Op het detailkaartje op de volgende bladzijde heb ik twee goede adresjes aangeduid.

Treinen uit Geraardsbergen

Vanuit Geraardsbergen vertrekt er minstens 1 trein per uur in alle richtingen.

Bekijk de mogelijkheden op de website www.nmbs.be of met de NMBS-app.

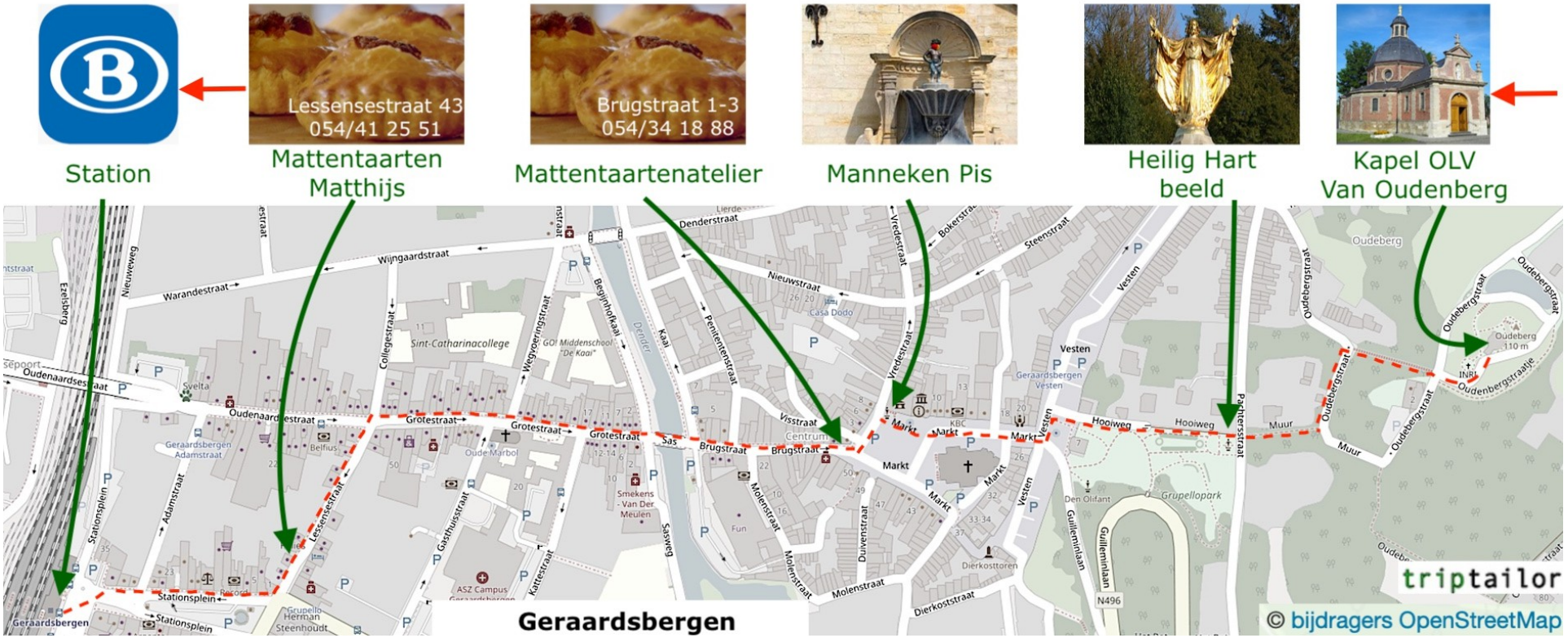

aangeboden door triptailor – https://www.triptailor.be